





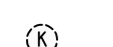




















Экспликация:

① Здания и сооружения

УСЛОВНЫЕ ОБОЗНАЧЕНИЯ

-  Границы объекта благоустройства
-  Границы кадастра (Учтенные ЗУ)
-  Границы кадастра (Ранее учтенные ЗУ)
-  Существующий газон
-  Проектируемый газон
-  Существующие деревья
-  Существующие кустарники
-  Проектируемые деревья
-  Проектируемые кустарники
-  Проектируемое а/б покрытие дорожек
-  Проектируемое а/б покрытие проезда
-  Ремонтруемое а/б покрытие проезда
-  Ремонтруемое набивное покрытие дорожек
-  Проектируемый бортовой камень БР 100.20.8
-  Проектируемый бортовой камень БР 100.30.15
-  Проектируемое занижение бортового камня БР 100.30.15
-  Заменяемый бортовой камень БР 100.30.15
-  Демонтаж (покрытий, бортового камня, газонного ограждения)
-  Снос деревьев и кустарников
-  Проектируемый парковочный столбик

- ИНЖЕНЕРНЫЕ СЕТИ**
-  Газопровод низкого давления
-  Канализация
-  Водопровод
-  Кабели электричества
-  Телефон

Поз.	Наименование	Площадь покрытия, м ²
1	В условных границах проектирования	1974.2
2	Проектируемое а/б покрытие дорожек	195.7
3	Проектируемое а/б покрытие проезда	3.5
4	Ремонтируемое а/б покрытие проезда	885.8
5	Существующий газон	781.6

Инв. № подл. | Подпись и дата | Инв. № дубл. | Подп. и дата | Взам. инв. № | Инв. № дубл. | Подп. и дата

72-2021-11-ПЗУ				
Проект благоустройства элементов благоустройства				
Изм.	Кол.ч.	Лист	№ док.	Подп.
Разработал	Поляница	2021		
Проверил	Попов	2021		
Н. контр.	Попов	2021		
Санкт-Петербург, ул. Турку, д. 21, корп. 2, лит. А			Стадия	Лист
Схема планировки объекта благоустройства М 1:500			п	3
000 "Дортехнологии"			Листов	10